



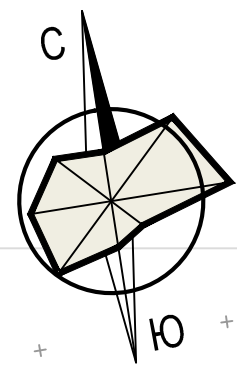


Условные обозначения

- Граница проекта межевания территории
- Границы утвержденных элементов планировочной структуры, красные линии
- Линии отступа от красных линий в целях определения мест допустимого размещения зданий, строений, сооружений
- Граница земельного участка, сведения о котором внесены в государственный кадастр недвижимости
- Кадастровый номер существующего земельного участка, который после межевания прекращает свое существование
- Границы образуемых земельных участков зон жилого назначения (:ЗУ5, 7, 8, 9, 13, 14, 16, 17, 21, 22, 23, 26, 28, 31, 32, 34, 36, 38, 41, 46, 47, 48, 50, 51, 53, 54, 55, 57, 58)
- Границы образуемых земельных участков иных зон (:ЗУ59)
- Границы образуемых земельных участков зон социальной инфраструктуры (:ЗУ10, 11, 12, 15, 29, 30, 33, 37, 49, 52, 56)
- Границы образуемых земельных участков зон коммунальной инфраструктуры (:ЗУ4, 40, 43)
- Границы образуемых земельных участков зон транспортной инфраструктуры (:ЗУ3, 6, 19, 27, 39, 42)
- Границы образуемых земельных участков которые будут отнесены к территориям общего пользования или имуществу общего пользования: (:ЗУ1, 2, 18, 20, 24, 25, 35, 44, 45, 60)
- Границы участков не подлежащих межеванию (23:43:0118001:7064, :7062, :7061, :5501, :7085, :7084, :7083)
- Поворотная точка образуемого земельного участка
- Условный номер образуемого земельного участка
Площадь образуемого земельного участка
- Часть земельного участка, включаемая в образуемый земельный участок
Площадь части земельного участка, включаемой в образуемый земельный участок
- Номер объекта (группы объектов) капитального строительства

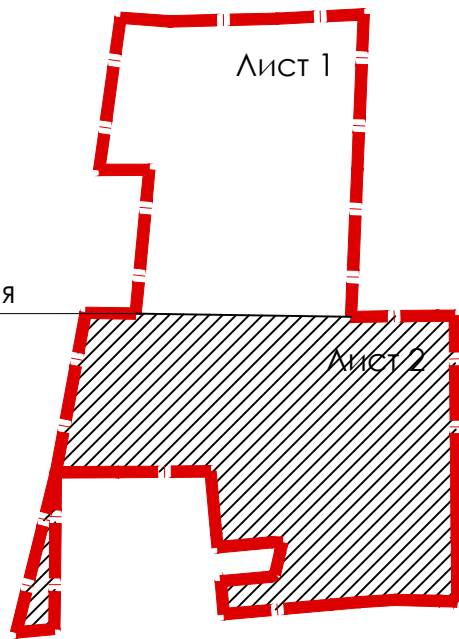
Взам. инв. N
Подпись и дата
Инв. N док.

						19030-ПМТ.1				
						Внесение изменений в проект планировки территории в границах улиц Пригородной, Звенигородской, Луганской, Народной, им. Александра Покрышкина в Прикубанском внутригородском округе города Краснодара.				
Изм.	Кол.уч.	Лист	Док.	Подпись	Дата	Документация по планировке территории по постановлению №4761 от 21.10.2019 г (основная часть)	Стадия	Лист	Листов	
							ПМТ	1		
ГАП	Порчелли Е.А.				10.19		Чертеж межевания территории. М 1:2000	ООО "АТЭК"		
Рук. группы	Чернушов А.А.				10.19					
Рук. группы	Василевский С.А.				10.19					
Архитектор	Радионова Ю.С.				10.19					



Линия совмещения с листом 2

Линия совмещения



Условные обозначения

- Граница проекта межевания территории
- Границы утвержденных элементов планировочной структуры, красные линии
- Линии отступа от красных линий в целях определения мест допустимого размещения зданий, строений, сооружений
- Граница земельного участка, сведения о котором внесены в государственный кадастр недвижимости
- Кадастровый номер существующего земельного участка, который после межевания прекращает свое существование
- Границы образуемых земельных участков зон жилого назначения (:ЗУ5, 7, 8, 9, 13, 14, 16, 17, 21, 22, 23, 26, 28, 31, 32, 34, 36, 38, 41, 46, 47, 48, 50, 51, 53, 54, 55, 57, 58)
- Границы образуемых земельных участков иных зон (:ЗУ59)
- Границы образуемых земельных участков зон социальной инфраструктуры (:ЗУ10, 11, 12, 15, 29, 30, 33, 37, 49, 52, 56)
- Границы образуемых земельных участков зон коммунальной инфраструктуры (:ЗУ4, 40, 43, 61)
- Границы образуемых земельных участков зон транспортной инфраструктуры (:ЗУ3, 6, 19, 27, 39, 42)
- Границы образуемых земельных участков которые будут отнесены к территориям общего пользования или имуществу общего пользования (:ЗУ1, 2, 18, 20, 24, 25, 35, 44, 45, 60)
- Границы участков не подлежащих межеванию (23:43:0118001:7064, :7062, :7061, :5501, :7085, :7084, :7083)
- Поворотная точка образуемого земельного участка
- Условный номер образуемого земельного участка
Площадь образуемого земельного участка
- Часть земельного участка, включаемая в образуемый земельный участок
Площадь части земельного участка, включаемой в образуемый земельный участок
- Номер объекта (группы объектов) капитального строительства

						19030-ПМТ.1			
						Внесение изменений в проект планировки территории в границах улиц Пригородной, Звенигородской, Луганской, Народной, им. Александра Покрышкина в Прикубанском внутригородском округе города Краснодара.			
Изм.	Кол-во	Лист	Число	Подпись	Дата	Документация по планировке территории по постановлению №4761 от 21.10.2019 г (основная часть)	Стадия	Лист	Листов
ГАП				Порывили Е.А.	10.19		ПМТ	2	000 "АТЭК"
Рук. группы				Чернусов А.А.	10.19				
Рук. группы				Васильевский С.А.	10.19				
Архитектор				Романова Ю.С.	10.19				